



ESTADO Y CONDICIÓN DE CULTIVOS

23 DE JUNIO DE 2022



DEPARTAMENTO & REGIONES

ANALISTA DE CULTIVO

Ing. Martín López
martinlopez@bc.org.ar

ANALISTA DE CULTIVO

Ing. Daniela A. Venturino
dventurino@bc.org.ar

ANALISTA DE CULTIVO

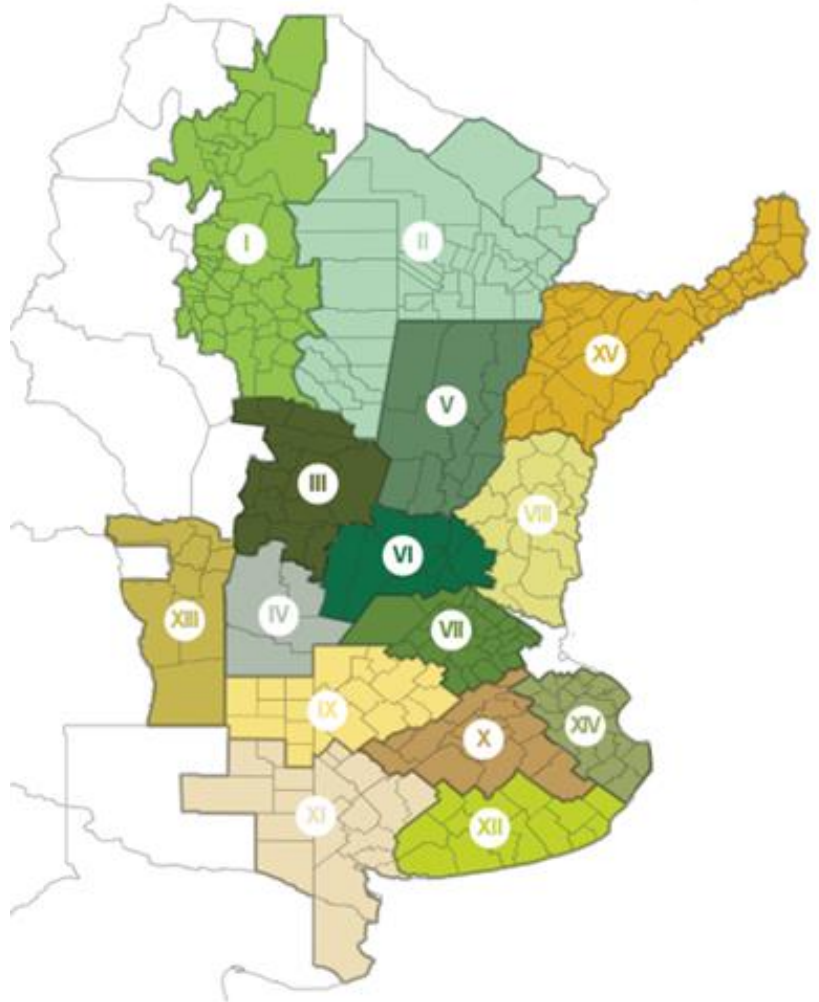
Ing. Andrés Paterniti
apaterniti@bc.org.ar

RELEVAMIENTO TELEFÓNICO DE DATOS Y ANÁLISIS DE ESTADO Y CONDICIÓN DE CULTIVOS

Jorgelina Mediate
jmediate@bc.org.ar

Joaquín Pellejero
jpellejero@bc.org.ar

Agustín Podesta
apodesta@bc.org.ar



I - NOA (Noroeste Argentino)
II - NEA (Noreste Argentino)
III - Centro-Norte de Córdoba
IV - Sur de Córdoba
V - Centro-Norte de Santa Fe
VI - Núcleo Norte
VII - Núcleo Sur
VIII - Centro-Este de Entre Ríos

IX - Norte de La Pampa - Oeste de Buenos Aires
X - Centro de Buenos Aires
XI - Sudoeste de Buenos Aires - Sur de La Pampa
XII - Sudeste de Buenos Aires
XIII - San Luis
XIV - Cuenca del Salado
XV - Corrientes - Misiones

CONTACTO

Av. Corrientes 123
C1043AAB - CABA
Tel.: +54 11 4515 8200 | 8300
estimacionesagricolas@bc.org.ar
Twitter: @estimacionesbc

ISSN 2408-4344t

Agradecemos el aporte de nuestra Red de Colaboradores en todo el país.

SE DIO POR FINALIZADA LA CAMPAÑA 2021/22 DE SOJA CON UNA PRODUCCIÓN FINAL DE 43,3 MTN

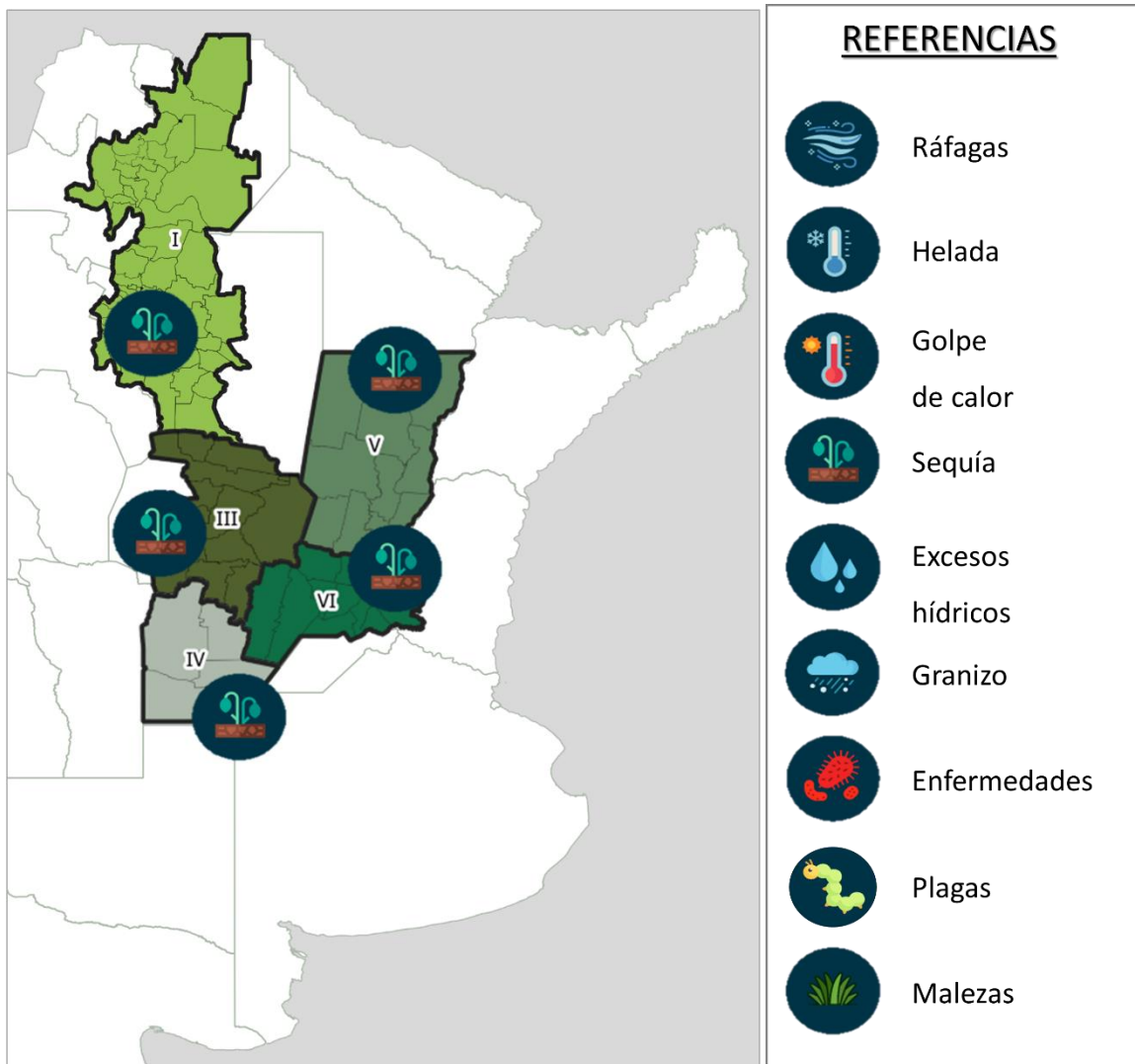
La campaña 2021/22 de soja se dio por concluida con una producción acumulada de 43,3 MTn, un 0,5% por encima de la campaña 2020/21 (Producción 2020/21: 43,1 MTn) y un rendimiento medio nacional de 27,9 qq/Ha, un - 3% por debajo al promedio de las ultimas 5 campañas (Rendimiento medio U5A: 28,7 qq/Ha).

Por otro lado, la baja en la humedad de los granos permitió aumentar la velocidad de las labores de cosecha de maíz. Luego de un avance intersemanal de 5,3 puntos porcentuales, ya se cosechó el 42,3 % del área apta. Mientras el 66,4 5 de los cuadros de maíz temprano ya fue cosechado, el 21 % del área apta de maíz tardío ya fue recolectado. El rinde medio nacional se ubica en 70 qq/Ha y la producción acumulada alcanzó los 21,2 MTn.

Por último, la siembra de trigo avanza a un 61,9% del área apta, mostrando un incremento intersemanal de 14,5 puntos porcentuales, lo cual implica una demora de 9 p.p. y 5,2 p.p. con relación a la campaña previa y el promedio de las últimas cinco, respectivamente. La región NOA ya ha finalizado la siembra y un 75 % del área, perteneciente a lotes sembrados tempranamente, se encuentra en emergencia, y aún se registran pocos lotes transitando el macollaje debido a las bajas temperaturas y a la fuerte restricción hídrica. Respecto al total del área implantada, un 39,1 % se encuentra bajo condición hídrica Regular/Sequía, aumentando en 1,2 p.p. respecto al informe anterior. Del total implantado, un 59% se encuentra en condición de cultivo Normal.



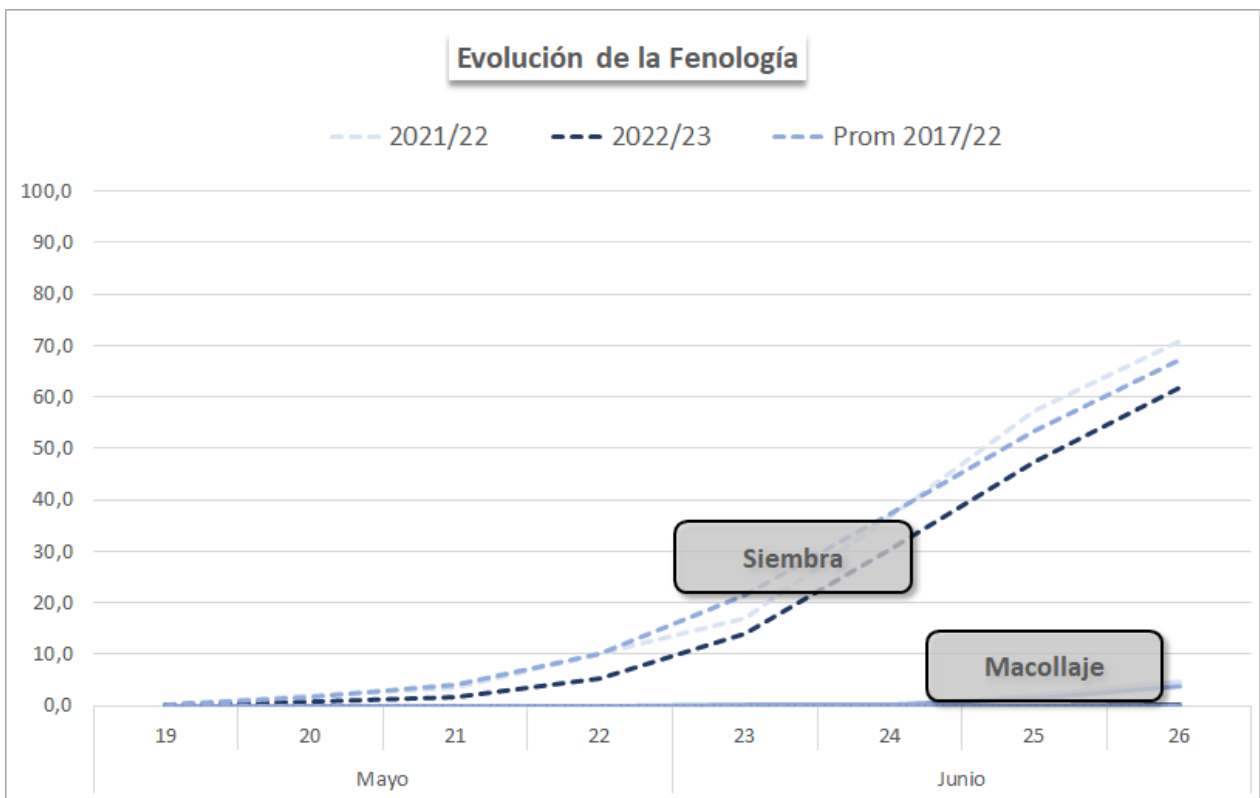
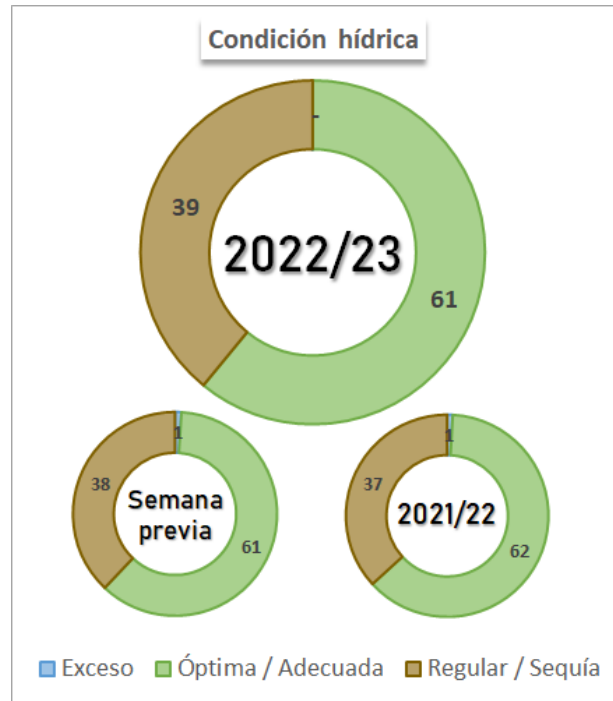
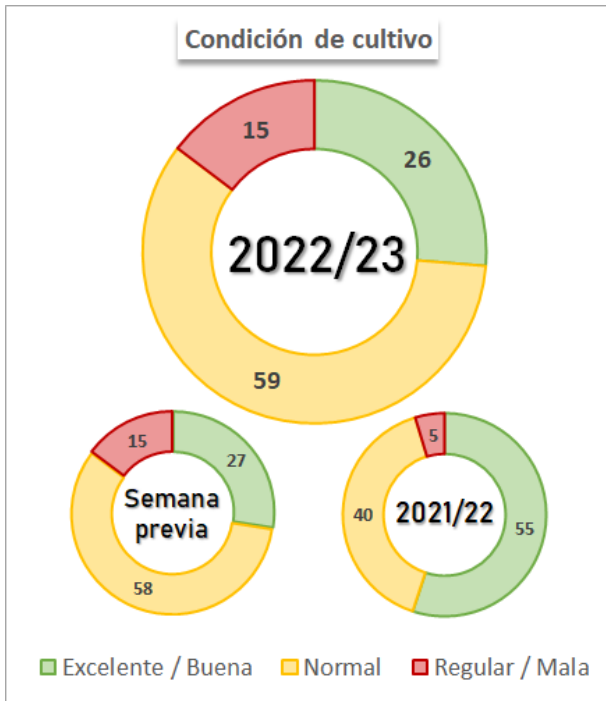
EVENTOS ADVERSOS RECIENTES



METODOLOGÍA

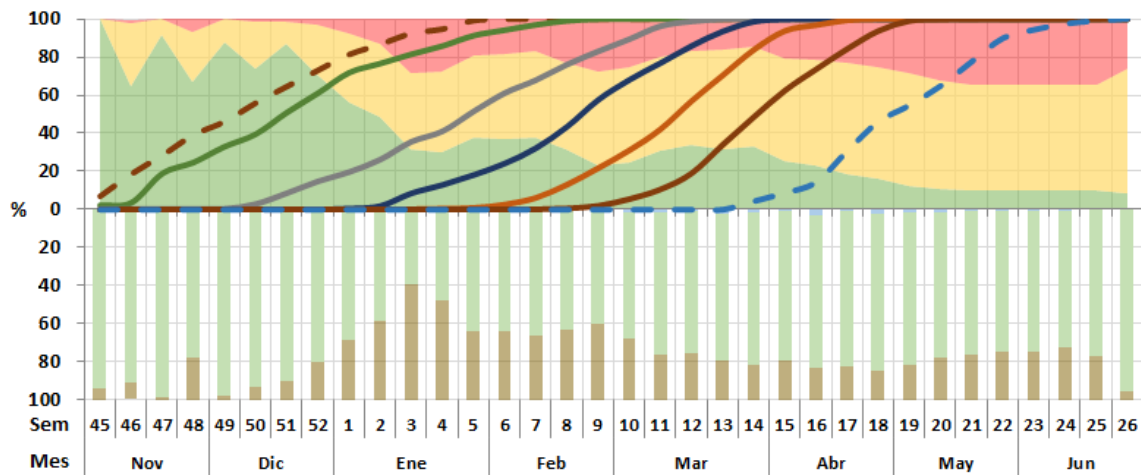
Resultados del relevamiento realizado al 22 de junio de 2022. Las zonas-PAS incluidas en este informe aportan el 90 % del área sembrada con cada cultivo y los datos zonales de fenología se comienzan a publicar una vez finalizada la siembra. Los valores nacionales de siembra, cosecha y fenología se encuentran ponderados por el área proyectada, mientras que la condición de humedad y de cultivo por las hectáreas sembradas o remanentes.

TRIGO 2022/23



Evolución de la Soja Total 2021/22 en Argentina

Condición de Cultivo: Regular/Mala Normal Excelente/Buena
 Fenología: Siembra Expansión foliar Comienzo Floración (R1) Comienzo Fructificación (R3)
 Llenado de Grano Comienzo de Madurez Cosecha



Humedad: Sequía/Regular Adecuada/Óptima Exceso

Fuente: Departamento de Estimaciones Agrícolas - Bolsa de Cereales

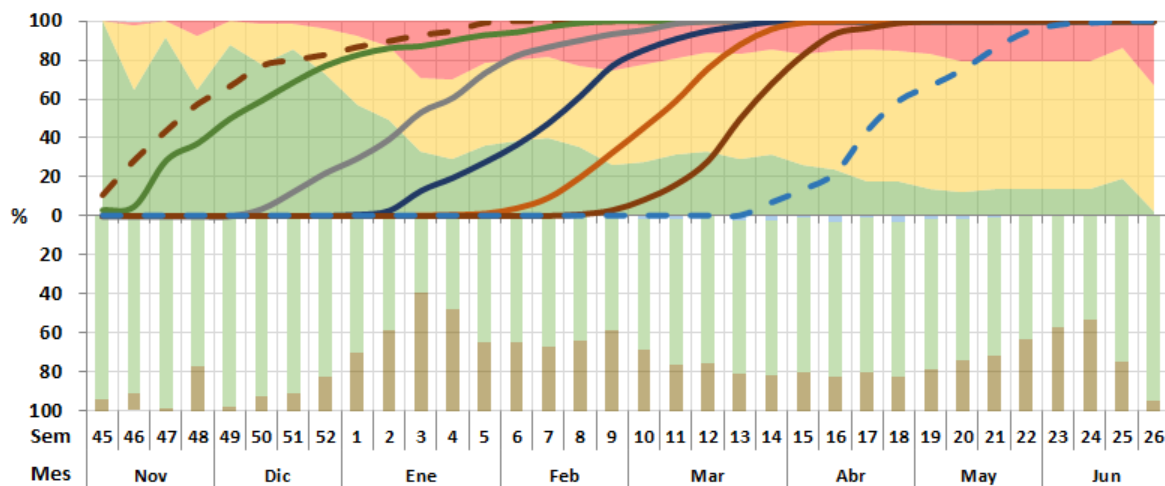
Datos al 22-06-22

Evolución de la Soja 1º 2021/22 en Argentina



Condición de Cultivo: Regular/Mala Normal Excelente/Buena

Fenología: Siembra Expansión foliar Comienzo Floración (R1) Comienzo Fructificación (R3)
Llenado de Grano Comienzo de Madurez Cosecha



Humedad: Sequía/Regular Adecuada/Óptima Exceso

Fuente: Departamento de Estimaciones Agrícolas - Bolsa de Cereales

Datos al 22-06-22

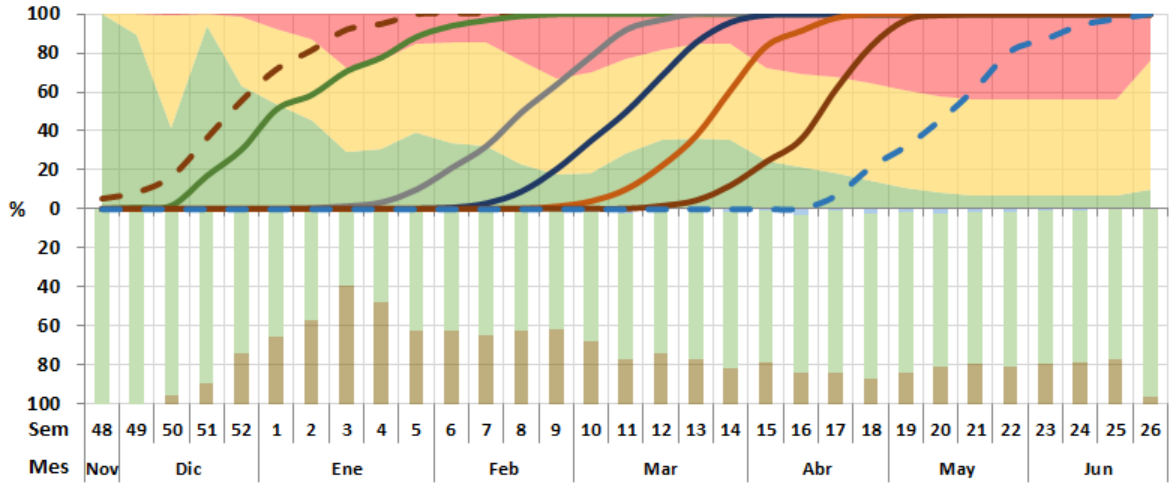
SOJA 2° 2021/22

Participación zonal en el área total nacional (%)															
Zona	VI	VII	IX	II	III	IV	XII	V	X	I	VIII	XI	XIV	XV	XIII
Part Nac 2021/22	13,9	13,4	10,4	8,6	7,9	7,8	6,4	6,8	6,9	5,0	5,3	5,3	1,8	0,4	0,2
Part Nac Histórica	14,2	10,8	9,8	6,9	10,1	7,6	8,9	7,3	6,4	6,0	4,3	5,2	1,7	0,4	0,2
Condición hídrica, de cultivo y Fenología													Semana 26		
Zona	Evento adverso	Campaña	Cond. Híd. Ad/Op	Cond. Cult Nor/Exc	Siembra	Expansión foliar	Comienzo de Floración	Comienzo de Fructificación	Comienzo de Llenado	Madurez Fisiológica	Cosecha				
I - NOA		21/22	-	-	100,0	100,0	100,0	100,0	100,0	100,0	100,0	100,0			
		20/21	-	-	100,0	100,0	100,0	100,0	100,0	100,0	100,0	100,0			
		Prom 16/21	-	-	100,0	100,0	100,0	100,0	100,0	100,0	100,0	100,0			
II - NEA		21/22	-	-	100,0	100,0	100,0	100,0	100,0	100,0	100,0	100,0			
		20/21	-	-	100,0	100,0	100,0	100,0	100,0	100,0	100,0	100,0			
		Prom 16/21	-	-	100,0	100,0	100,0	100,0	100,0	100,0	100,0	100,0	97,8		
III - CN Cba		21/22	-	-	100,0	100,0	100,0	100,0	100,0	100,0	100,0	100,0			
		20/21	-	-	100,0	100,0	100,0	100,0	100,0	100,0	100,0	100,0			
		Prom 16/21	-	-	100,0	100,0	100,0	100,0	100,0	100,0	100,0	100,0			
IV - S Cba		21/22	-	-	100,0	100,0	100,0	100,0	100,0	100,0	100,0	100,0			
		20/21	-	-	100,0	100,0	100,0	100,0	100,0	100,0	100,0	100,0			
		Prom 16/21	-	-	100,0	100,0	100,0	100,0	100,0	100,0	100,0	100,0	99,4		
V - CN S Fe		21/22	-	-	100,0	100,0	100,0	100,0	100,0	100,0	100,0	100,0			
		20/21	-	-	100,0	100,0	100,0	100,0	100,0	100,0	100,0	100,0			
		Prom 16/21	-	-	100,0	100,0	100,0	100,0	100,0	100,0	100,0	100,0	99,5		
VI - Núcleo Norte		21/22	-	-	100,0	100,0	100,0	100,0	100,0	100,0	100,0	100,0			
		20/21	-	-	100,0	100,0	100,0	100,0	100,0	100,0	100,0	100,0			
		Prom 16/21	-	-	100,0	100,0	100,0	100,0	100,0	100,0	100,0	100,0			
VII - Núcleo Sur		21/22	-	-	100,0	100,0	100,0	100,0	100,0	100,0	100,0	100,0			
		20/21	-	-	100,0	100,0	100,0	100,0	100,0	100,0	100,0	100,0			
		Prom 16/21	-	-	100,0	100,0	100,0	100,0	100,0	100,0	100,0	100,0			
VIII - CE E. Ríos		21/22	-	-	100,0	100,0	100,0	100,0	100,0	100,0	100,0	100,0			
		20/21	-	-	100,0	100,0	100,0	100,0	100,0	100,0	100,0	100,0			
		Prom 16/21	-	-	100,0	100,0	100,0	100,0	100,0	100,0	100,0	100,0	99,9		
IX - N LP - O BA		21/22	-	-	100,0	100,0	100,0	100,0	100,0	100,0	100,0	100,0			
		20/21	-	-	100,0	100,0	100,0	100,0	100,0	100,0	100,0	100,0			
		Prom 16/21	-	-	100,0	100,0	100,0	100,0	100,0	100,0	100,0	100,0	98,4		
X - Ctro BA		21/22	-	-	100,0	100,0	100,0	100,0	100,0	100,0	100,0	100,0			
		20/21	-	-	100,0	100,0	100,0	100,0	100,0	100,0	100,0	100,0			
		Prom 16/21	-	-	100,0	100,0	100,0	100,0	100,0	100,0	100,0	100,0	97,5		
XII - SE BA		21/22	-	-	100,0	100,0	100,0	100,0	100,0	100,0	100,0	100,0			
		20/21	-	-	100,0	100,0	100,0	100,0	100,0	100,0	100,0	100,0			
		Prom 16/21	-	-	100,0	100,0	100,0	100,0	100,0	100,0	100,0	100,0	94,4		
Total		21/22	-	-	100,0	100,0	100,0	100,0	100,0	100,0	100,0	100,0			
		20/21	-	-	100,0	100,0	100,0	100,0	100,0	100,0	100,0	100,0			
		Prom 16/21	-	-	100,0	100,0	100,0	100,0	100,0	100,0	100,0	100,0	98,8		

Evolución de la Soja 2º 2021/22 en Argentina



Condición de Cultivo: Regular/Mala Normal Excelente/Buena
 Fenología: Siembra Expansión foliar Comienzo Floración (R1) Comienzo Fructificación (R3)
 Llenado de Grano Comienzo de Madurez Cosecha

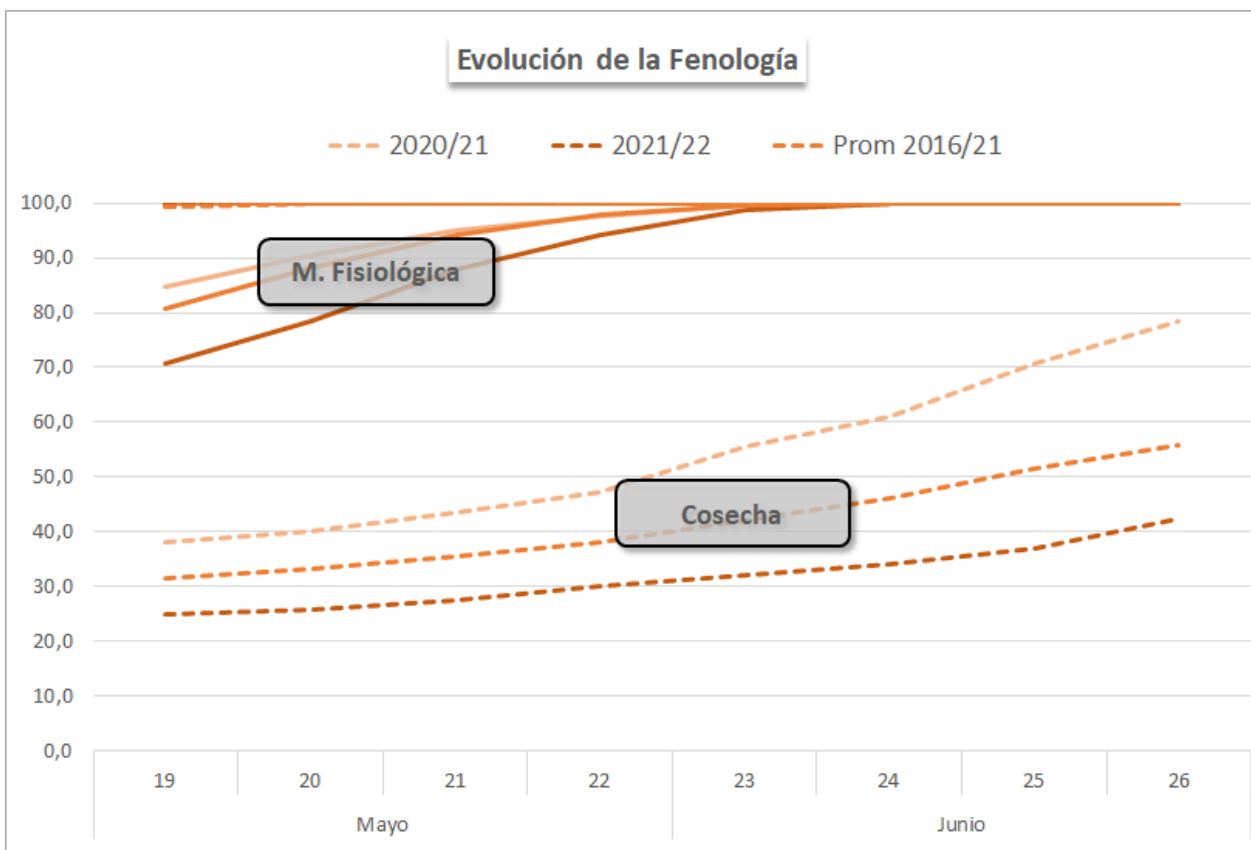
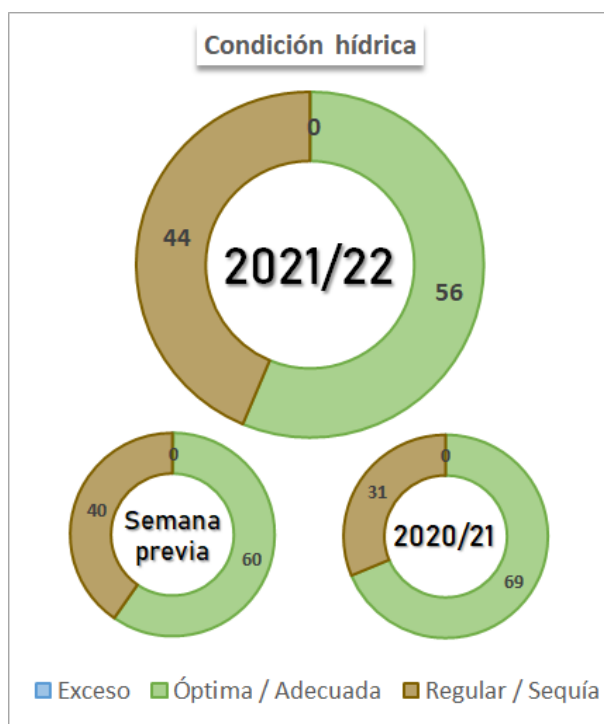
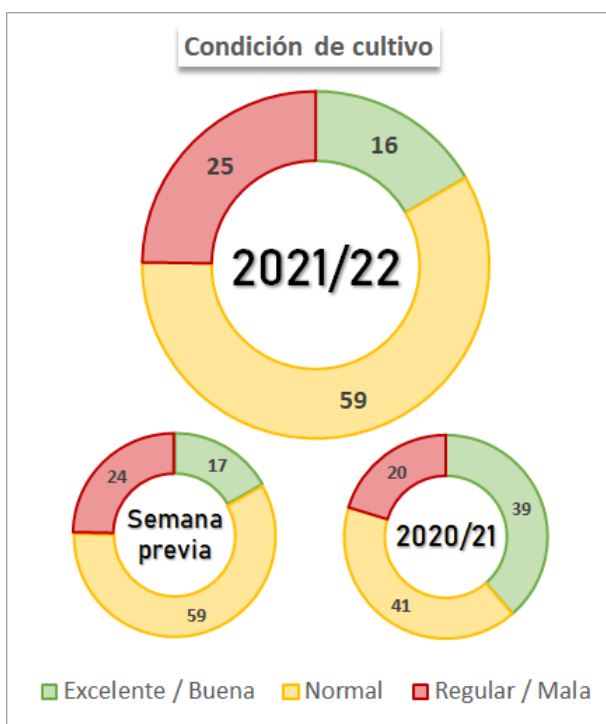


Humedad: Sequía/Regular Adecuada/Óptima Exceso

Fuente: Departamento de Estimaciones Agrícolas - Bolsa de Cereales

Datos al 22-06-22

MAÍZ TOTAL 2021/22



MAÍZ 1° TEMPRANO 2021/22

Participación zonal en el área total nacional (%)															
Zona	II	VI	VII	I	IX	X	VIII	XII	III	IV	V	XI	XIV	XIII	XV
Part Nac 2021/22	22,4	17,5	13,8	13,0	8,1	4,5	4,0	3,7	2,1	2,1	2,7	2,5	1,8	0,7	1,1
Part Nac Histórica	19,9	15,9	12,3	11,5	9,4	4,4	4,7	3,9	4,0	4,5	2,5	2,7	1,7	1,7	0,9
Condición hídrica, de cultivo y Fenología												Semana 26			
Zona	Evento adverso	Campaña	Cond. Híd. Ad/Op	Cond. Cult Nor/Exc	Siembra	Expansión foliar	Panojamiento	Floración Femenina	Grano Pastoso	Madurez Fisiológica	Cosecha				
I - NOA		21/22	36,0	62,0	100,0	100,0	100,0	100,0	100,0	100,0	14,0				
		20/21	51,0	97,0	100,0	100,0	100,0	100,0	100,0	100,0	27,0				
		Prom 16/21	-	-	100,0	100,0	100,0	100,0	100,0	100,0	22,8				
II - NEA		21/22	70,0	80,0	100,0	100,0	100,0	100,0	100,0	100,0	10,0				
		20/21	57,0	76,0	100,0	100,0	100,0	100,0	100,0	100,0	32,0				
		Prom 16/21	-	-	100,0	100,0	100,0	100,0	100,0	100,0	28,2				
III - CN Cba		21/22	-	-	100,0	100,0	100,0	100,0	100,0	100,0	100,0				
		20/21	-	-	100,0	100,0	100,0	100,0	100,0	100,0	100,0				
		Prom 16/21	-	-	100,0	100,0	100,0	100,0	100,0	100,0	100,0				
IV - S Cba		21/22	-	-	100,0	100,0	100,0	100,0	100,0	100,0	100,0				
		20/21	-	-	100,0	100,0	100,0	100,0	100,0	100,0	100,0				
		Prom 16/21	-	-	100,0	100,0	100,0	100,0	100,0	100,0	100,0				
VI - Núcleo Norte		21/22	-	-	100,0	100,0	100,0	100,0	100,0	100,0	100,0				
		20/21	-	-	100,0	100,0	100,0	100,0	100,0	100,0	100,0				
		Prom 16/21	-	-	100,0	100,0	100,0	100,0	100,0	100,0	100,0				
VII - Núcleo Sur		21/22	-	-	100,0	100,0	100,0	100,0	100,0	100,0	100,0				
		20/21	-	-	100,0	100,0	100,0	100,0	100,0	100,0	100,0				
		Prom 16/21	-	-	100,0	100,0	100,0	100,0	100,0	100,0	100,0				
VIII - CE E. Ríos		21/22	-	-	100,0	100,0	100,0	100,0	100,0	100,0	100,0				
		20/21	-	-	100,0	100,0	100,0	100,0	100,0	100,0	100,0				
		Prom 16/21	-	-	100,0	100,0	100,0	100,0	100,0	100,0	100,0				
IX - N LP - O BA		21/22	-	-	100,0	100,0	100,0	100,0	100,0	100,0	100,0				
		20/21	-	-	100,0	100,0	100,0	100,0	100,0	100,0	100,0				
		Prom 16/21	-	-	100,0	100,0	100,0	100,0	100,0	100,0	99,6				
X - Ctro BA		21/22	92,0	74,0	100,0	100,0	100,0	100,0	100,0	100,0	98,0				
		20/21	66,0	63,0	100,0	100,0	100,0	100,0	100,0	100,0	95,0				
		Prom 16/21	-	-	100,0	100,0	100,0	100,0	100,0	100,0	95,8				
XII - SE BA		21/22	81,0	57,0	100,0	100,0	100,0	100,0	100,0	100,0	75,0				
		20/21	62,0	77,0	100,0	100,0	100,0	100,0	100,0	100,0	75,0				
		Prom 16/21	-	-	100,0	100,0	100,0	100,0	100,0	100,0	75,0				
Total		21/22	59,3	72,0	100,0	100,0	100,0	100,0	100,0	100,0	66,4				
		20/21	55,6	83,1	100,0	100,0	100,0	100,0	100,0	100,0	72,8				
		Prom 16/21	-	-	100,0	100,0	100,0	100,0	100,0	100,0	75,8				

